

Stadshaven en Scheldekaaien Antwerpen



INFOBROCHURE
SEIZOEN 2020



V.U.: Bart Bruelemans, Grote Markt 1, 2000 Antwerpen | Dépotnummer D/2020/0306/21

U plant een opvaart naar Antwerpen of meert weldra aan?

Neem dan zeker deze brochure even door.
Ze bevat nuttige en praktische info
voor uw tocht naar onze stad of uw verblijf hier.

De info is opgedeeld in 4 hoofdstukken:

1. U plant een opvaart naar Antwerpen..... 4
2. U vaart de Stadshaven binnen 5
3. U meert aan 8
4. Uw verblijf in Antwerpen: lokale diensten 12

Alle info vindt u ook terug op
www.antwerpen.be/stadshaven.



1. U plant een opvaart naar Antwerpen

Raadpleeg steeds:

- **De nautische berichten**

Deze kunnen een mogelijke impact hebben op uw reis naar of verblijf in Antwerpen.

www.antwerpen.be/nl/overzicht/stadshaven/nautische-berichten



- **Planning ligplaatsen**

De meest recente planning over de juiste ligplaats van uw schip of schepen, vindt u hier:

www.antwerpen.be/nl/overzicht/stadshaven/scheepvaart/meerplanning



2. U vaart de haven binnen

Welkom in onze Stadshaven!

Hieronder vindt u belangrijke contactgegevens, de VHF-kanalen en de bedieningstijden van onze bruggen en sluisen.

Contactgegevens

Stadshaven (24/7)	+32 (0)3 338 93 14	stadshaven@antwerpen.be
Water-link (24/7)	+32 (0)3 244 05 15	www.water-link.be/ snelle-levering-aan-zeeschepen
Siberia-, Londen-, Mexico- en Nassaubrug	+32 (0) 3 229 72 09	A B C D
Kattendijksluis	+32 (0) 3 227 30 99	E
Walstroom, Techelec (24/7)	+32 (0) 3 320 92 25	

VHF-kanalen

VHF 23:	Stadshavendienst en algemeen navigatie- en veiligheidskanaal
VHF 62:	Siberiabrug (24/7), Londenbrug
VHF 69:	Kattendijksluis
VHF 74:	Algemeen navigatie- en veiligheidskanaal zeehavengebied (Port of Antwerp)
VHF 79:	Zandvliet- en Berendrechtsluis
VHF 71:	Van Cauwelaert- en Boudewijnsluis
VHF 22:	Royerssluis
VHF 20:	Straatsburgdok
VHF 02:	Schelde Rijnkanaal / Noordlandbrug

Openingstijden bruggen en sluizen

Siberiabrug (VHF 62) **A**

De Siberiabrug kan 24/7 op aanvraag geopend worden (telnr. +32 (0) 3 229 72 09).

Let wel, van maandag tot vrijdag is er tijdens deze tijdstippen geen doorgang mogelijk: van 6.30 uur tot 9 uur
van 13.15 uur tot 13.45 uur
van 15.30 uur tot 18 uur

Op deze momenten wordt de doorgang gesperd voor scheepvaartverkeer.

Londenbrug (VHF 62) **B**

De Londenbrug opent dagelijks op vaste tijden.

U moet de opening van de brug vooraf aanvragen (telnr. +32 (0) 3 229 72 09).

- 6 uur
- 8.30 uur
- 10 uur
- 11.30 uur
- 12.45 uur
- 14 uur
- 15 uur
- 16.15 uur enkel op zaterdag, zondag en feestdagen
- 18.15 uur
- 19.15 uur
- 20.15 uur
- 21.45 uur
- 22.45 uur

Na uw doorgang, opent ook de Siberiabrug.

Kattendijksluis (VHF 69) **E**

Deze sluis is toegankelijk voor pleziervaartuigen en passagiersschepen met een maximale grootte van: LOA 90,00 m * GBR 12,00 m * DGR 3,00 m.

De Kattendijksluis wordt bediend:

- van maandag tot zaterdag:
van 6 tot 22 uur
- op zon- en feestdagen (van Pasen tot en met 30 september):
van 9 tot 19 uur

Belangrijk!

De bediening van de Kattendijksluis is afhankelijk van het getij.

Raadpleeg onze website voor de indicatieve bedieningsvensters voor 2020.

Ook de bedieningstijden van de bruggen en sluisen vindt u hier terug:

www.antwerpen.be/nl/overzicht/stadshaven/bruggen-en-sluisen



3. U meert aan

U maakt uw vaartuig klaar om aan te meren.
Dit moet u weten als u aanmeren wil.

Parameters per ligplaats

Via deze link vindt u een interactieve overzichtskaart met de parameters voor elke ligplaats:

stadantwerpen.maps.arcgis.com/apps/webappviewer/index.html?id=f9c3c7a60d0448fbb911d3e0d508599e



Planning ligplaatsen

Via deze link vindt u de planning van ligplaatsen voor alle schepen in de Stadshaven en Scheldekaaien voor de 2 komende weken:

www.antwerpen.be/nl/overzicht/stadshaven/scheepvaart/meerplanning



Locaties ligplaatsen

Scheldekaaien **F**

Capaciteit: 6 x LOA 135 m

Walstroom: Nee

Ligplaatsen Passagiersschepen kunnen tijdens seizoen 2020 op deze plaatsen aanmeren:

- S15 (meerpalen 170-179)
- S16 (meerpalen 179-190)
- S17A (meerpalen 190-199)

Belangrijk: om veiligheidsredenen en het comfort van de passagiers, mag er slechts 1 schip langszij aanmeren.

De reeds gereserveerde ligplaatsen aan Scheldekaaien S18 en S19 werden omwille van werkzaamheden ook naar deze 3 ligplaatsen verplaatst.

De aangepaste planning Scheldekaaien 2020 vindt u terug op:

<https://drive.google.com/open?id=1exLm8Z7m89lWVMtuvfSUklrqM8tKqjfnFIFQM3hNwjg>



Kattendijkdok-Westkaai **G**

Capaciteit: 3 x LOA 135m of 4 x LOA 110m

Walstroom: Ja.

Aan de Kattendijkdok-Westkaai zijn walstroomkasten voorzien. Schepen die hier liggen, moeten zich aansluiten op walstroom. De rederij moet voor aankomst in de Stadshaven de registratie voor het gebruik van walstroom in orde hebben gebracht. Het gebruik van generatoren is verboden. Wie zich niet aansluit op walstroom, riskeert een Gemeentelijke Administratieve Sanctie (GAS-boete).

Ligplaatsen: Sinds 1/1/2020 geldt een nieuwe regeling voor ligplaatsen aan Kattendijkdok-Westkaai. Bedoeling is om de beschikbare walstroomkasten zo maximaal mogelijk te gebruiken.

Onder meer daardoor mogen er aan ligplaatsen 15A en 16B geen schepen meer langszij afmeren. Enkel aan kaai 15B-16A, waar 2 walstroomkasten staan, worden schepen nog langszij ingepland.

Momenteel zijn er geen andere kaaien in de Stadshaven waar walstroomkasten voorzien zijn. Schepen aan andere kaaien dan de Kattendijkdok-Westkaai moeten in eigen stroom voorzien.

Kattendijkdok-Oostkaai **H**

Capaciteit: 4 x LOA 135m

Walstroom : Nee. De schepen voorzien hun eigen elektriciteit.

Willemdok **I**

Capaciteit: 2 x LOA \leq 90m of 4 x \leq 60m of 6 x \leq 40m

Walstroom : Nee. De schepen voorzien hun eigen elektriciteit.

Verbindingsdok-Westkaai **J**

Capaciteit: 1 x LOA \leq 70m

Walstroom : Nee. De schepen voorzien hun eigen elektriciteit.

Ligplaatsen passagiersschepen Stadshaven

Kattendijkdok-Westkaai G	Kattendijkdok-Oostkaai H
<p>Kaai 15A-B</p> <ul style="list-style-type: none"> • Passagiersschepen 90m tot 135m • Walstroom (verplicht): <ul style="list-style-type: none"> • 3x400Vac+N400A • 3x400Vac+N125A • Geen werkzaamheden toegestaan • Meerpalen: 6-13 • Aantal schepen 135m: 1 	<p>Kaai 20A</p> <ul style="list-style-type: none"> • Militaire schepen ≤ 60m • Walstroom: / • Werkzaamheden toegestaan mits vergunning • Meerpalen: 104-107
<p>Kaai 16A</p> <ul style="list-style-type: none"> • Passagiersschepen 90m tot 135m • Walstroom (verplicht): 2x <ul style="list-style-type: none"> • 3x400Vac+N400A • 3x400Vac+N125A • Geen werkzaamheden toegestaan • Meerpalen: 13-20 • Aantal schepen 135m: 2 (1 langsij) 	<p>Kaai 20A-B</p> <ul style="list-style-type: none"> • Passagiersschepen 90m tot 135m • Walstroom: / • Werkzaamheden toegestaan mits vergunning • Meerpalen: 107-113 • Aantal schepen 135m: 2 (1 langsij)
<p>Kaai 16B</p> <ul style="list-style-type: none"> • Passagiersschepen 60m tot 80m • Walstroom (verplicht): <ul style="list-style-type: none"> • 3x400Vac+N400A • 3x400Vac+N125A • Geen werkzaamheden toegestaan • Meerpalen: 20-24 • Aantal schepen 80m: 1 	<p>Kaai 21A-B</p> <ul style="list-style-type: none"> • Passagiersschepen 90m tot 135m • Walstroom: / • Werkzaamheden toegestaan mits vergunning • Meerpalen:113-120 • Aantal schepen 135m: 2 (1 langsij)
	<p>Kaai 22A-B</p> <ul style="list-style-type: none"> • Vaste ligplaats rondvaartboten • Meerpalen: 120-127

Ligplaatsen passagiersschepen Willemdok en Verbindingsdok

Willemdok-Noordkaai I	Verbindingsdok-Westkaai J
Kaai 4A-B <ul style="list-style-type: none">• Passagiersschepen ≤ 90m• Walstroom: /• Geen werkzaamheden toegestaan• Meerpalen: 9-14• Aantal schepen 45m: 4 (1 langszij)	Kaai 13 <ul style="list-style-type: none">• Passagiersschepen ≤ 70m• Walstroom: /• Geen werkzaamheden toegestaan• Meerpalen: NVT• Aantal schepen 70m: 1
Kattendijkdok-Noordkaai K	Kattendijkdok-Zuidkaai L
Kaai 44 <ul style="list-style-type: none">• Evenementenschepen / Rondvaartboten ≤85m• Walstroom: /• Ligplaats evenementenschepen / op- en afstapplaats rondvaartboten• Geen werkzaamheden toegestaan• Meerpalen: NVT• Aantal schepen 85 m: 1	Kaai 14 <ul style="list-style-type: none">• Rondvaartboten ≤65m• Walstroom: /• Ligplaats max. 30 minuten• Op- en afstapplaats rondvaartboten• Meerpalen: NVT• Aantal schepen 65 m: 1
	Kaai 23 <ul style="list-style-type: none">• Pleziervaart ≤45m• Wachtkaai pleziervaart• Meerpalen: NVT

Ligplaatsen Asiadok

Asiadok-Westkaai M
Kaai 31A-B-C <ul style="list-style-type: none">• Evenementenschepen ≤ 90m• Walstroom: 32A aansluiting met magneetkaart• Geen werkzaamheden toegestaan• Meerpalen: 66-71• Aantal schepen 90m: 2 (1 langszij)

4. Uw verblijf in Antwerpen: lokale diensten

U meerde aan. Deze diensten zijn belangrijk voor uw verblijf in onze haven:

Leveringen

Bijna alle voorkaaien in de Stadshaven zijn fietsers- en voetgangerszones. Parkeren is er ten strengste verboden. Leveringen zijn toegestaan tussen 6 en 22 uur. Alles wat u moet weten over leveringen in de Stadshaven, leest u hier:

www.antwerpen.be/nl/overzicht/stadshaven/scheepvaart/toelevering-schepen



Drinkwater

Water-Link staat in voor levering van drinkwater. Alles wat u moet weten over de levering van drinkwater, leest u hier:

www.antwerpen.be/nl/overzicht/stadshaven/scheepvaart/drinkwater



Afval

Passagiersschepen kunnen in de Stadshaven gebruik maken van erkende afvalophalers. U vindt hun contactgegevens hier:

www.antwerpen.be/nl/overzicht/stadshaven/scheepvaart/erkende-afvalophalers



Brandstof

Passagiersschepen in de Stadshaven kunnen op hun ligplaats brandstof bunkeren via erkende bunkerbedrijven.

U vindt hun contactgegevens hier:

www.antwerpen.be/nl/overzicht/stadshaven/scheepvaart/erkende-bunkerbedrijven



Werken uitvoeren

Wilt u onderhouds- en herstelwerkzaamheden, of duiktaken aan uw vaartuig of infrastructuur uitvoeren? Dan moet u vooraf toelating vragen aan de dienst Stadshaven.

Op deze locaties zijn werkzaamheden altijd verboden:

- Kattendijkdok-Westkaai
- Willemdok
- Verbindingsdok

Het is ten strengste verboden om een bijboot te gebruiken bij werkzaamheden aan schepen.

Vaartuig reinigen

Het vaartuig mag gereinigd worden met water. Er mag gepoetst worden op het vaartuig of vanop de kaai. Een bijboot mag niet gebruikt worden.

Parking Touringcars

Op de parking ter hoogte van de d'Herbouvillekaai kan u langer dan 30 minuten parkeren.

De parking is gratis. U hoeft niet te reserveren.

Op de Cockerillkaai, de Plantinkaai en ter hoogte van Kattendijkdok-Westkaai en Kattendijkdok-Oostkaai zijn er 'Kiss & Ride'-zones voorzien.

Passagiers kunnen hier kort in- en uitstappen.

Alle info over parkeermogelijkheden voor touringcars, vindt u hier:

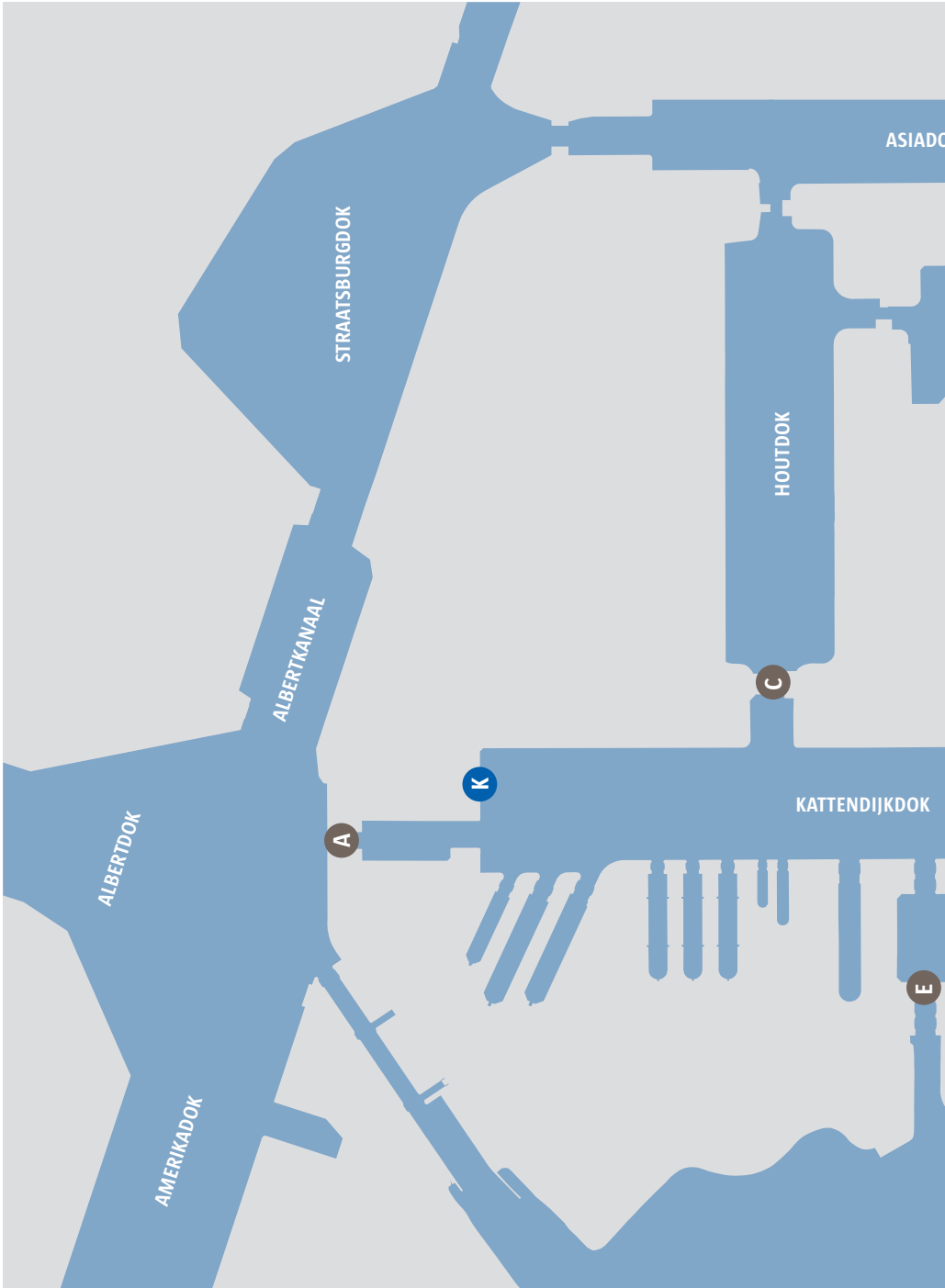
www.antwerpen.be/nl/overzicht/stadshaven/scheepvaart/parking-autocars-stadshaven-en-scheldekaaien



Nog vragen of meer info nodig?

Surf naar www.antwerpen.be/stadshaven.





ASIADOK

STRAATSBURGDOK

HOUTDOK

ALBERTKANAAL

ALBERTDOK

KATTENDIJKDOK

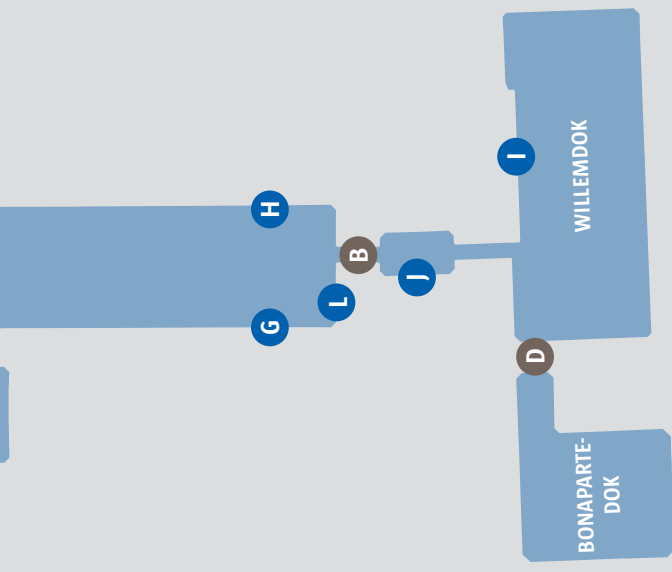
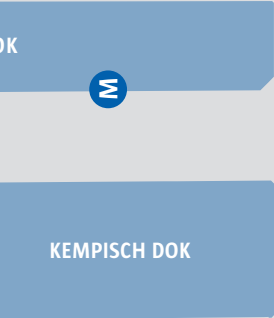
AMERIKADOK

A

K

C

E



- A Siberibrug
- B Londenbrug
- C Mexicobrug
- D Nassaubrug
- E Kattendijksluis
- F Scheldekaaien
- G Kattendijkdok Westkaai
- H Kattendijkdok Oostkaai
- I Willemdok
- J Vebindingsdok Westkaai
- K Kattendijkdok Noordkaai
- L Kattendijkdok Zuidkaai
- M Asiadok Westkaai

